

# 埋蔵文化財 ニュース

ISSN 0389-3731

奈良国立文化財研究所  
埋蔵文化財センター  
〒630 奈良市二条町2-9-1  
☎ 0742-34-3931

1982. 2. 9

35

CAO NEWS

Centre for Archaeological Operations

## 日本の遺跡分布

全国の遺跡数は、昭和35～37年にかけて文化財保護委員会が調査した時点では10万個所弱であったが、当センターが都道府県に照会調査した昭和50年には20万個所をこえており、昭和55年12月1日現在の文化庁資料によれば、さらに26万個所以上に増加している。

本号は上記昭和55年12月の資料（ただし消滅した遺跡の数は除く）により、各都道府県毎の遺跡総数(1)と古墳・横穴(2)、集落・散布地(3)、貝塚(4)、社寺跡(5)、城館跡(6)の種類別に分布密度を図示したものである。図はマイクロコンピューター（Sonytekonix Graphgenerator 4051）を使用して描いた。各都道府県の形は400万分の1の地形図をもとに、各々別個の多角形としてコンピューターに読みとらせ、接合部の線は重複して描かないように判断させた。輪郭は直線だが各々の面積は、ほぼ忠実な相対関係にあると考えてよい。人が住み利用できる土地面積率は各都道府県毎に異なっているが、ここではそれを考慮せずに作図した。

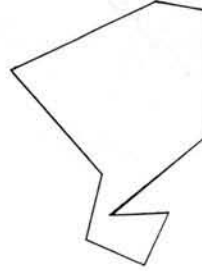
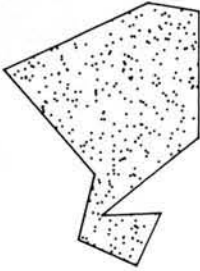
貝塚と社寺跡はその実際の数をドットしている。すなわちある県に貝塚が10個所あれば、ドットも10うたれている。しかし濃淡の差が無くなるのをさけるため、遺跡総数と集落・散布地は実際の $\frac{1}{2}$ の数、また古墳・横穴と城館跡とは実際の $\frac{1}{4}$ の数で示した。なお、図中のドット位置は遺跡が所在する地点とは無関係であって、描画する際にコンピューターにランダムな位置にうたせたものである。

図をみると次のような点が注意される。遺跡総数(1)の分布では関東・近畿・中国の一部と九州が密度濃く、それぞれ周辺地域がこれに次ぐ。北海道の場合は道全体の面積が広いので、遺跡数の多い割にはまばらな状況となっている。古墳・横穴(2)の分布密度では、遺跡総数(1)の例とよく似た結果を示すのが注目される。貝塚(4)では、関東地方に密度の濃い県が集中するのは当然ながら、東北・東海・中国・九州の一部と沖縄も多いことがわかる。社寺跡(5)は滋賀県に圧倒的に多く、二番目の兵庫県の倍ちかい数あるのが特異である。また九州のなかでは、県毎で大きく違うことが注意される。

なおこれら遺跡の分布密度は、当然ながら都道府県毎の分布調査の進捗状況や、土地の開発利用の進展の差も反映しているはずである。

(1) 遺跡総数

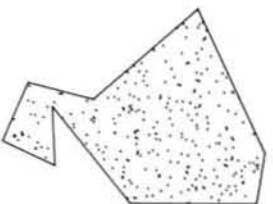
北海道	6,252	滋賀	6,091
青森	2,103	京都	5,141
岩手	4,794	大阪	6,481
宮城	4,783	兵庫	15,724
秋田	2,408	奈良	7,858
山形	2,305	和歌山	2,706
福島	6,287	鳥取	10,641
茨城	3,771	島根	2,772
栃木	4,789	岡山	13,324
群馬	5,309	広島	12,583
埼玉	6,682	山口	2,504
千葉	12,723	徳島	727
東京	5,333	香川	2,619
神奈川	6,794	愛媛	1,646
新潟	9,498	高知	859
富山	1,530	福岡	13,527
石川	5,209	佐賀	10,412
福井	4,773	長崎	2,006
山梨	2,293	熊本	5,274
長野	10,479	大分	2,067
岐阜	6,348	宮崎	3,307
静岡	6,731	鹿児島	2,388
愛知	4,200	沖縄	706
三重	7,251	計	263,946



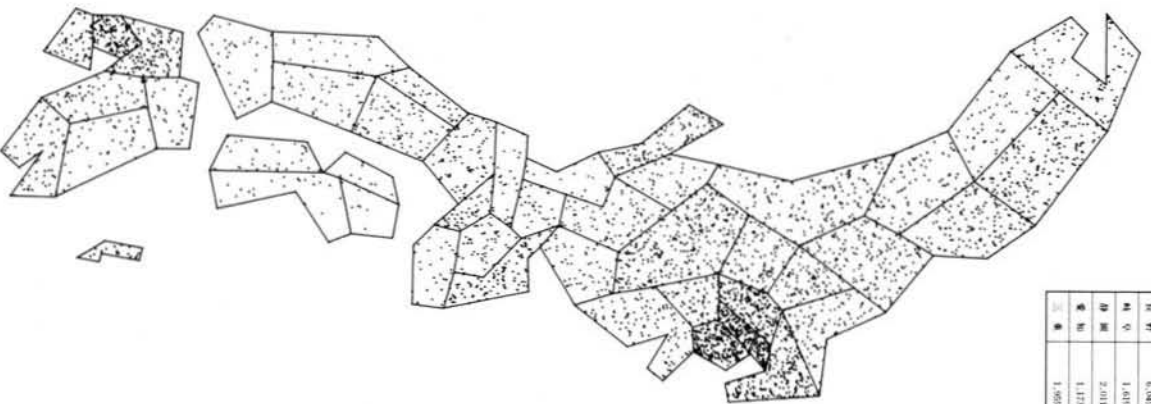
(2) 古墳・横穴

北海道		滋賀	2,980
青森	4	京都	3,609
岩手	151	大阪	3,766
宮城	417	兵庫	12,371
秋田	26	奈良	6,116
山形	66	和歌山	1,293
福島	1,336	鳥取	9,437
茨城	1,103	島根	1,308
栃木	2,479	岡山	9,325
群馬	2,258	広島	8,899
埼玉	2,275	山口	1,220
千葉	6,569	徳島	401
東京	285	香川	1,650
神奈川	1,690	愛媛	549
新潟	556	高知	164
富山	136	福岡	8,796
石川	1,980	佐賀	6,608
福井	3,780	長崎	492
山梨	560	熊本	1,350
長野	3,283	大分	642
岐阜	3,571	宮崎	2,278
静岡	4,004	鹿児島	425
愛知	1,452	沖縄	
三重	3,981	計	125,812

(3) 農業・牧畜地

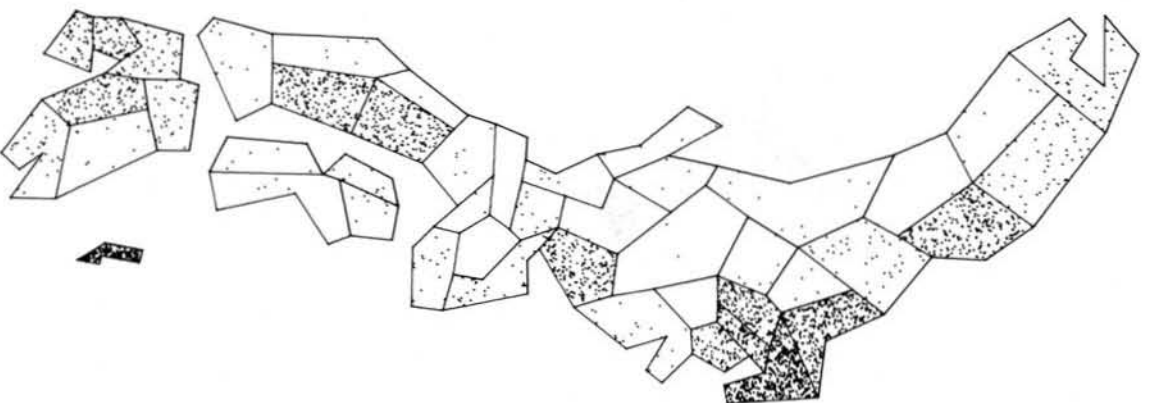
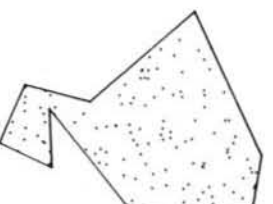


2.水田	3,449	畑作	665
青森	1,006	青森	516
岩手	4,006	大森	940
沢井	2,207	石巻	1,772
松田	1,024	赤良	924
山形	1,227	新島田	566
福島	3,309	福島	651
宮城	1,242	塩田	552
栃木	1,587	黒田	1,097
群馬	2,124	上.山	1,216
埼玉	3,853	山.山	631
千葉	4,272	徳島	145
東京	4,226	青.山	247
神奈川	4,417	愛媛	660
新潟	3,213	佐.山	392
富山	954	福.野	2,363
石川	2,167	佐.野	2,360
福井	398	山.野	1,031
山梨	1,263	熊本	1,264
長野	6,005	大.野	757
岐阜	1,619	宮.野	871
静岡	2,011	鹿児島	1,359
愛知	1,113	沖縄	391
三重	1,955	計	85,081



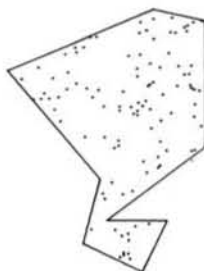
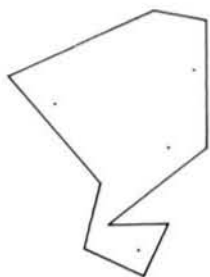
(4) 良野

水田	121	畑作	12
青森	51	青森	2
岩手	57	大森	6
沢井	243	石巻	6
松田	9	赤良	11
山形	1	新島田	1
福島	43	福島	1
宮城	303	塩田	6
栃木	5	黒田	298
群馬	6	上.山	213
埼玉	151	山.山	11
千葉	462	徳島	8
東京	98	青.山	13
神奈川	41	愛媛	5
新潟	19	佐.山	4
富山	8	福.野	55
石川	6	佐.野	60
福井	5	熊本	51
山梨	81	大.野	142
長野	2	宮.野	32
岐阜	19	鹿児島	31
静岡	164	沖縄	108
愛知	30	計	2,392



(5) 社寺跡

北海道	4	滋賀	759
青森	8	京都	158
岩手	26	大阪	199
宮城	104	兵庫	288
秋田	13	奈良	154
山形	31	和歌山	136
福島	282	鳥取	29
茨城	64	島根	101
栃木	33	岡山	243
群馬	79	広島	98
埼玉	47	山口	41
千葉	42	徳島	49
東京	16	香川	98
神奈川	85	愛媛	38
新潟	128	高知	48
富山	47	福岡	332
石川	167	佐賀	85
福井	52	長崎	4
山梨	8	熊本	481
長野	13	大分	67
岐阜	116	宮崎	1
静岡	25	鹿児島	231
愛知	53	沖縄	
三重	177	計	5,360



(6) 城館跡

北海道	415	滋賀	355
青森	172	京都	342
岩手	341	大阪	394
宮城	1,004	兵庫	455
秋田	872	奈良	265
山形	294	和歌山	80
福島	940	鳥取	113
茨城	334	島根	359
栃木	258	岡山	387
群馬	589	広島	1,126
埼玉	284	山口	8
千葉	617	徳島	49
東京	113	香川	217
神奈川	224	愛媛	185
新潟	846	高知	155
富山	129	福岡	461
石川	253	佐賀	358
福井	171	長崎	213
山梨	330	熊本	454
長野	1,069	大分	124
岐阜	201	宮崎	101
静岡	213	鹿児島	156
愛知	332	沖縄	131
三重	851	計	17,450