

昭和55年度 平城宮跡発掘調査部

発掘調査概報



昭和56年 4 月

12

奈良国立文化財研究所

正

誤

P.35 上から1行目

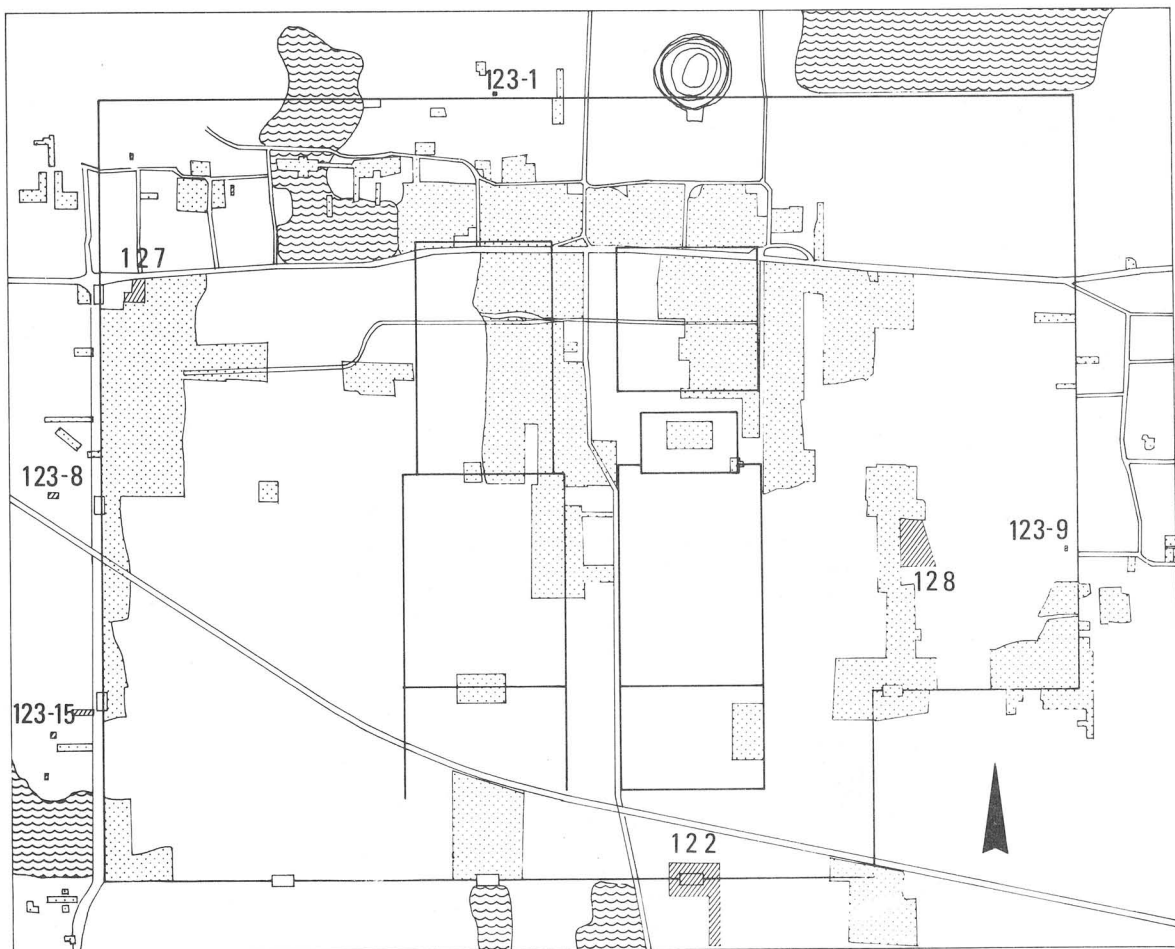
0.8~1.2m

0.8~0.2m

P.46 第24図中

Y-19628.764

Y-19620

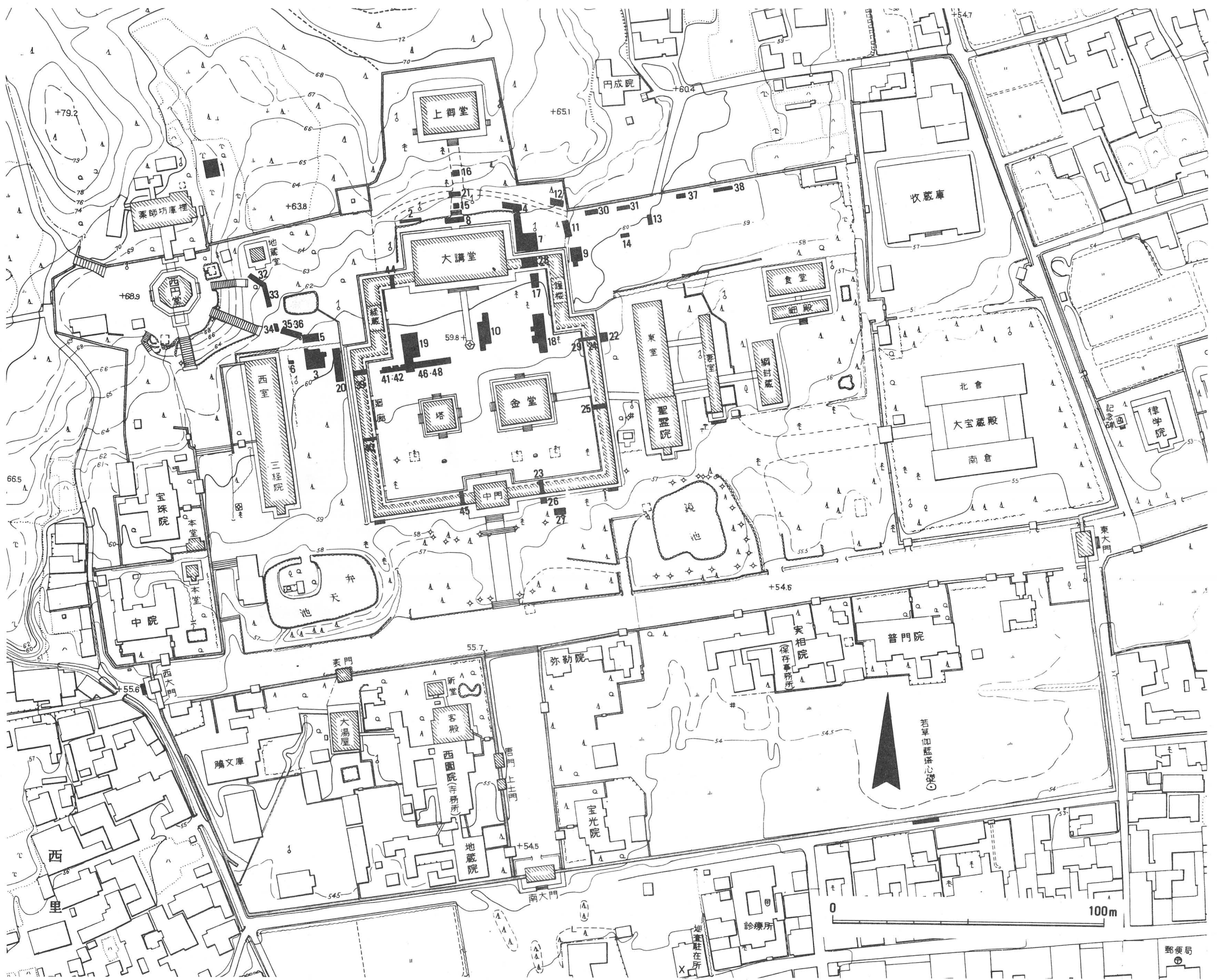


第一図 平城宮跡発掘調査位置図

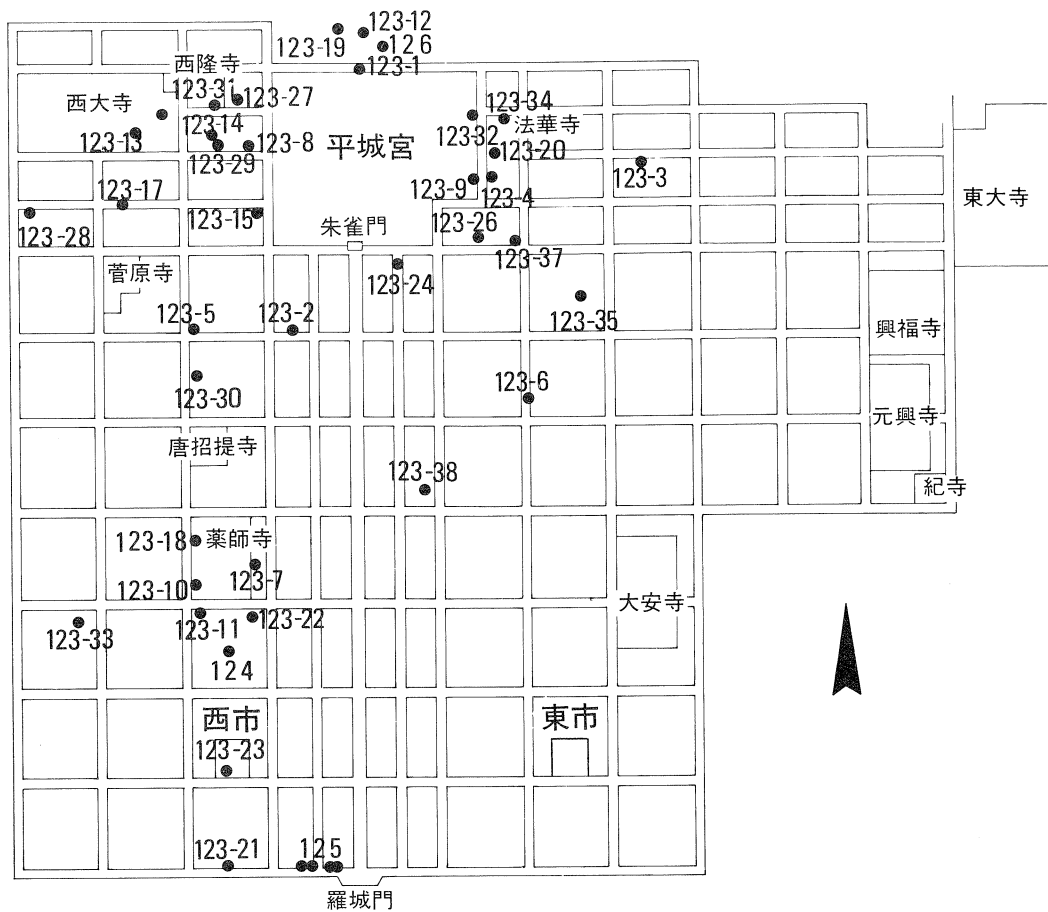
表紙カットは、第122次発掘調査検出二条大路北側溝
SD 1250下層から出土した人形（ひとがた）の一部

目 次

I	平城宮南面東門（壬生門）の調査（第 122 次）	3
II	推定馬寮北辺地域の調査（第 127 次）	11
III	東院地区の調査（第 128 次）	15
IV	平城宮北方の調査	
	①北面中門の調査（第 123 - 1 次）	25
	②推定松林苑南辺の調査（第 123 - 19 次）	25
	③北方築地の調査（第 123 - 12 次）	26
V	平城京の調査	
	①西市の調査（第 123 - 23 次）	28
	②左京二条二坊々間大路の調査（第 123 - 26 次）	30
	③左京三条一坊々間大路の調査（第 123 - 24 次）	32
	④左京二条四坊八坪の調査（第 123 - 3 次）	33
	⑤右京一条二坊四坪の調査（第 123 - 8 次）	34
	⑥右京二条二坊三坪の調査（第 123 - 15 次）	34
	⑦右京二条三坊十一・十五坪の調査（第 123 - 17 次）	35
	⑧右京二条四坊十五坪の調査（第 123 - 28 次）	37
	⑨右京三条一坊三条大路の調査（第 123 - 2 次）	37
	⑩右京三条二坊十三坪の調査（第 123 - 5 次）	39
	⑪右京七条二坊の調査（第 124 次）	40
	⑫右京九条二坊十二坪の調査（第 123 - 21 次）	41
VI	寺院等の調査	
	①超昇寺城の実測調査	42
	②法華寺西南隅の調査（第 123 - 4 次）	44
	③薬師寺西面大垣の調査（第 123 - 18 次）	45
	④薬師寺西院跡の調査（第 123 - 10 次）	48
	⑤西大寺の調査	49
	⑥法起寺の調査	51
	⑦法隆寺の調査	52



第37図 法隆寺発掘調査位置図



第38図 平城京発掘調査位置図